

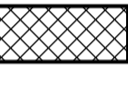
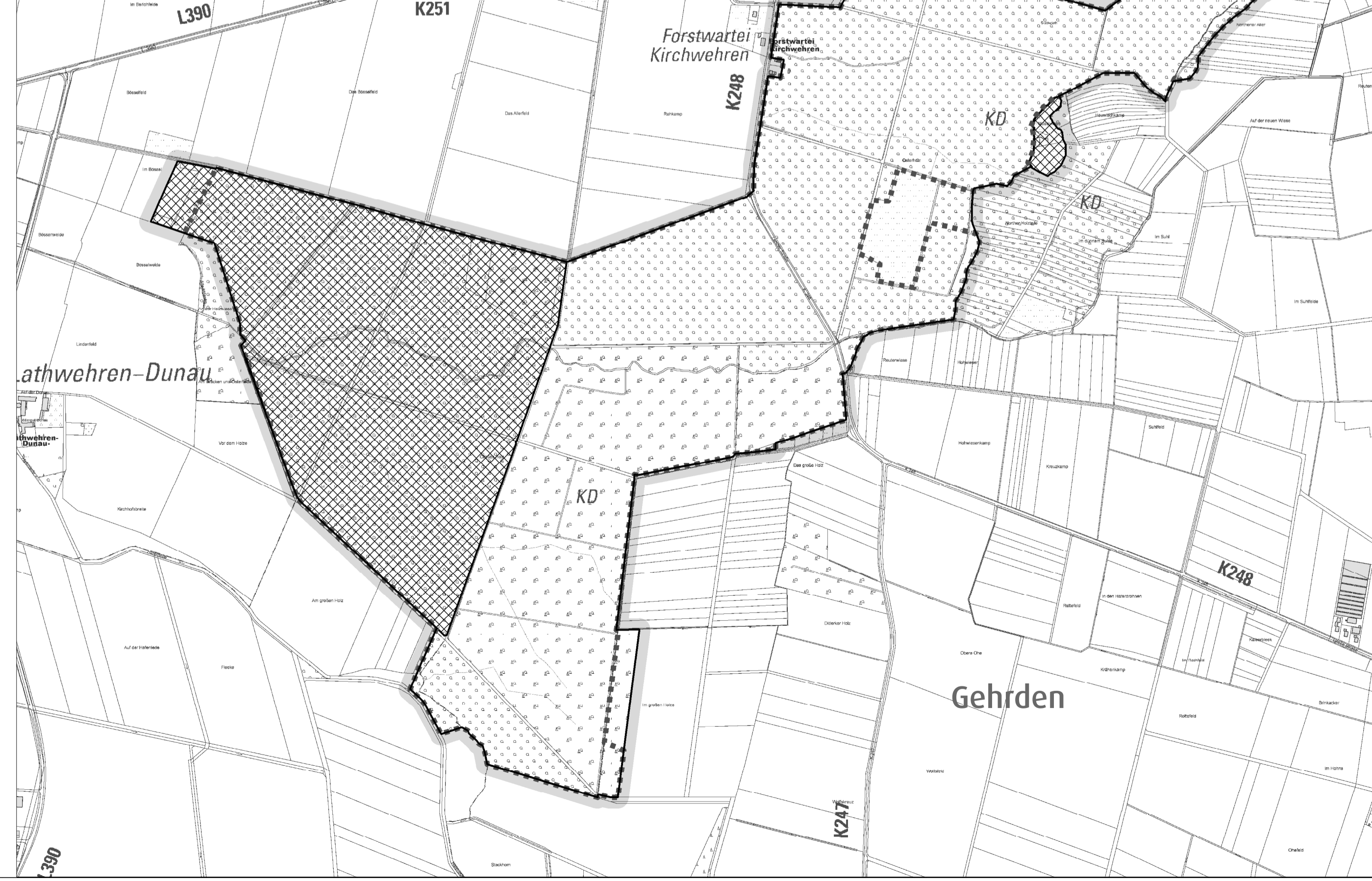
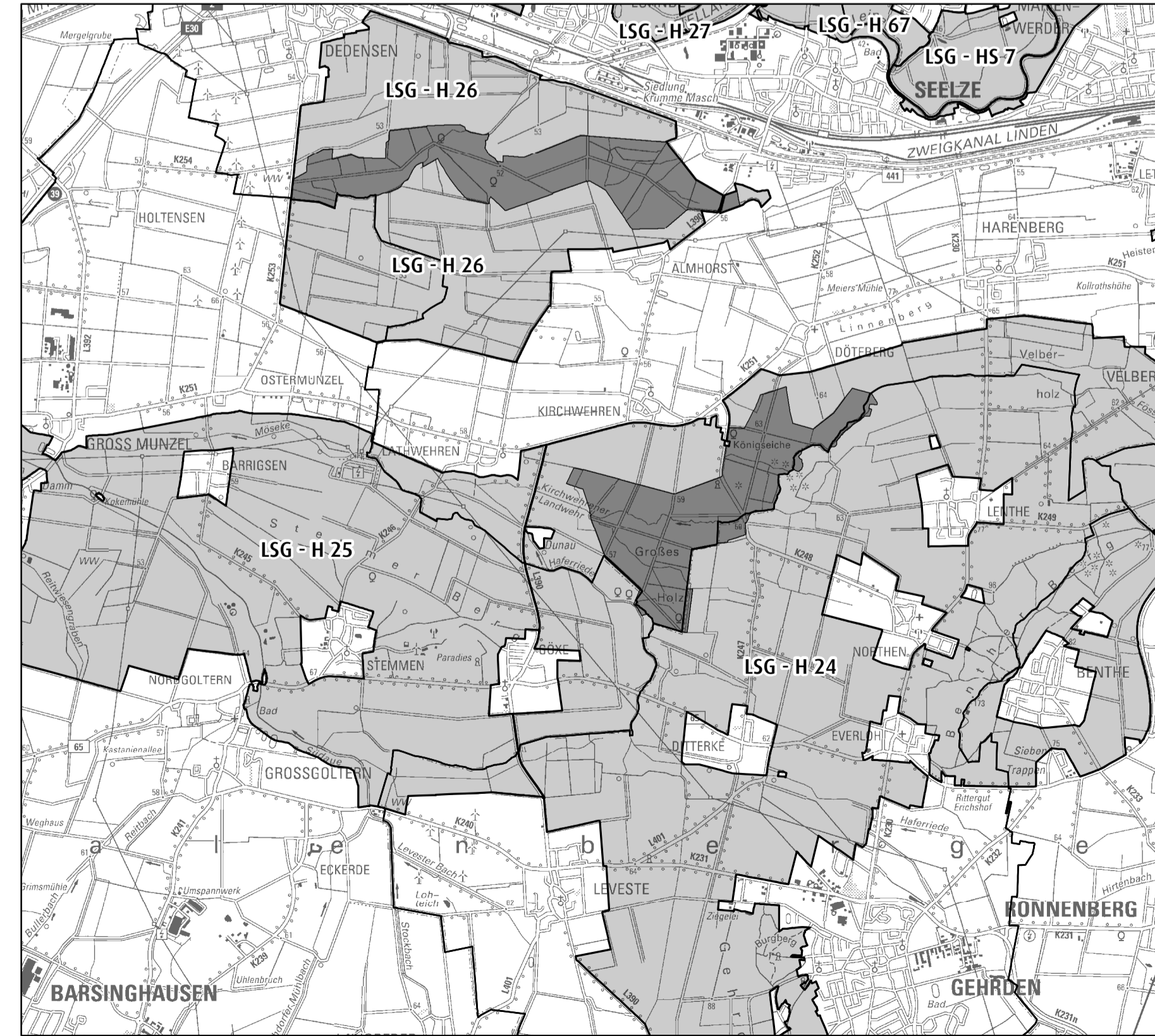


Legende

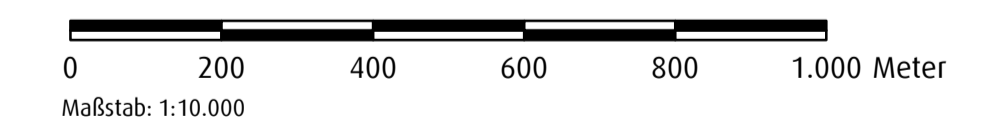
-  Grenze des Naturschutzgebietes HA 238 (Innenseite des grauen Rasterbandes, die Innenseite ist durch eine schwarze Linie verdeutlicht)
-  Fläche zur Umsetzung der FFH Richtlinie/FFH Gebiet (3623-332) (343) "Laubwälder südlich Seelze"
-  Betretungsverbot außerhalb der Wege gemäß § 4 Abs. 2

Übersicht M.: 1: 50.000



Anlage 1
zur Verordnung über das Naturschutzgebiet
"Laubwälder südlich Seelze"
in den Städten Seelze, Barsinghausen und Gehrden,
Region Hannover (NSG - HA 238)

Abgrenzungen



Kartengrundlage:
Auszug aus den Geobasisdaten des Landesamtes
für Geoinformation und Landesvermessung Niedersachsen, © 2018

Datenquelle:
Niedersächsischer Landesbetrieb für Wasserwirtschaft,
Küsten- und Naturschutz (NIWK), 2017
Niedersächsische Landesforsten, 2014

Herausgeber:
Region Hannover
Der Regionspräsident
Fachbereich Umwelt - Untere Naturschutzbehörde
Holtstraße 17
30171 Hannover

Stand: 08.07.2019

© Region Hannover

