



Legende

Landwirtschaftliche Bodennutzung

- Acker (entspr. § 5 Abs. 4 Nr. 1)
- Dauergrünland (entspr. § 4 Abs. 1 Nr. 14; Bewirtschaftung entspr. § 5 Abs. 4 Nr. 3)
- Dauergrünlandkulisse I (Bewirtschaftung entspr. § 5 Abs. 4 Nr. 3 und 4)
- Dauergrünlandkulisse II (Bewirtschaftung entspr. § 5 Abs. 4 Nr. 3 und 5)
- Schutzzone zum Erhalt naturnaher Kleingewässer (10 m Puffer)

Waldbewirtschaftung

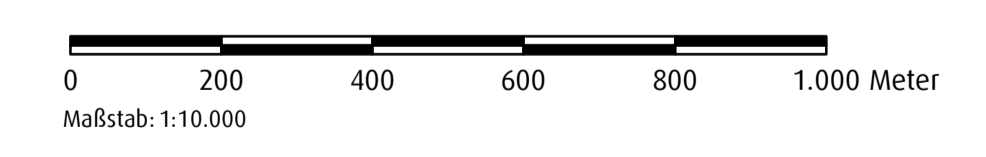
- Wald-FFH-Lebensraumtypen entspr. § 5 Abs. 5 I
- befahrungsempfindlich gemäß § 5 Abs. 5 I Nr. 2

Wald-FFH-Lebensraumtypen (Wald-FFH-LRT)
 9110, Hainsimsen-Buchenwälder
 9130, Waldmeister-Buchenwälder
 9160, Feuchte Eichen- und Hainbuchen-Mischwälder
 9190, Alte bodensaure Eichenwälder auf Sandböden mit Stieleiche
 91E0, Auenwälder mit Erle, Esche, Weide

- Grenze des Naturschutzgebietes HA 236 (Innenseite des grauen Rasterbandes, die Innenseite ist durch eine schwarze Linie verdeutlicht)
- Gemeindegrenze
- Grenze der Region Hannover

Maßgebliche Karte Anlage 2 zur Verordnung über das Naturschutzgebiet "Hämeler Wald und Sohrwiesen" in den Städten Lehrte und Sehnde, Region Hannover (NSG - HA 236)

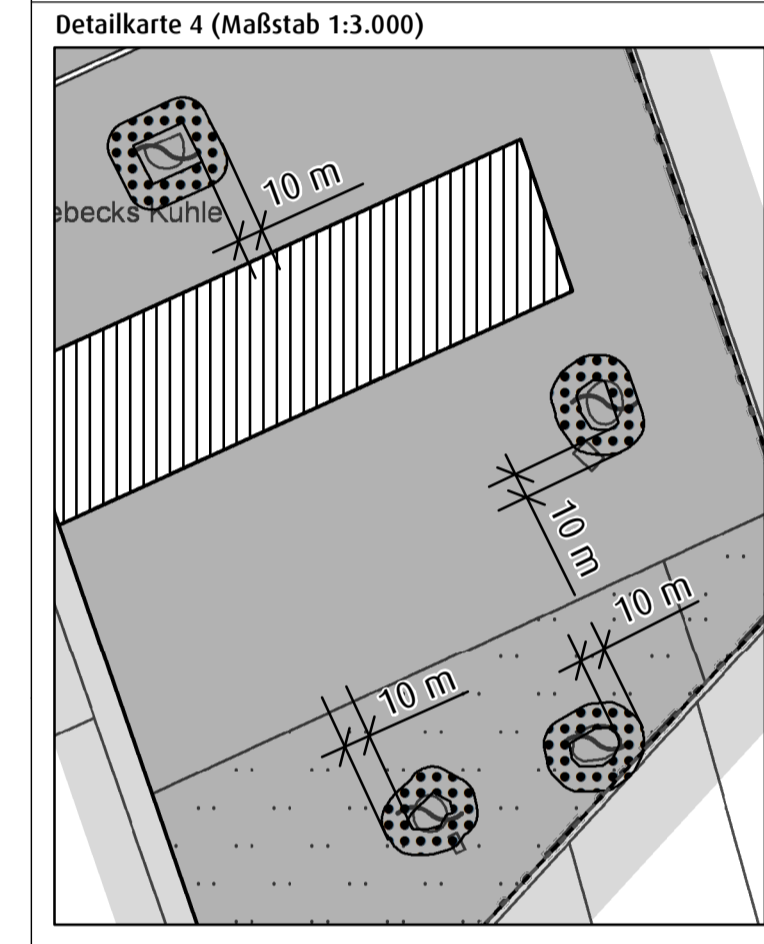
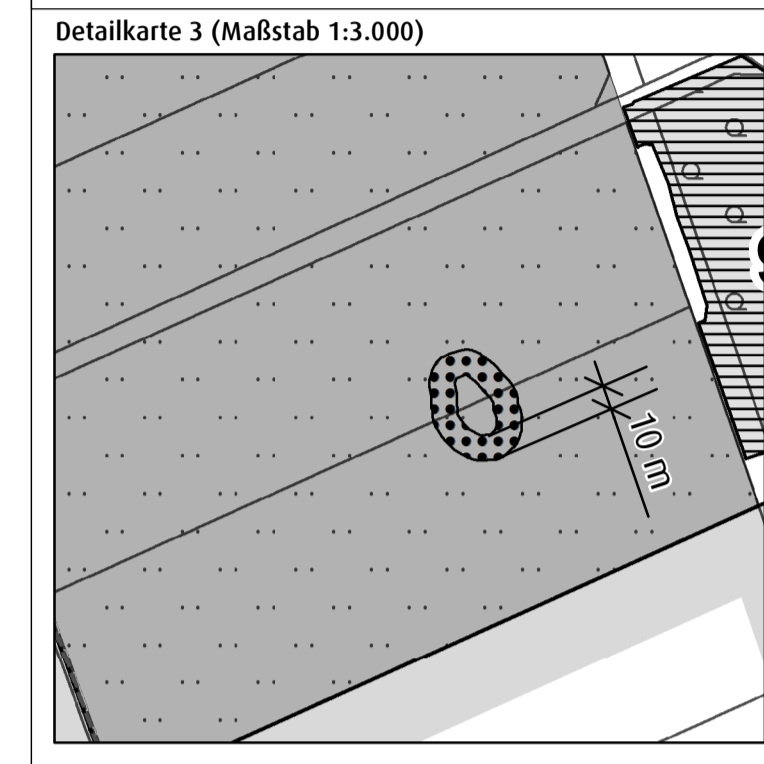
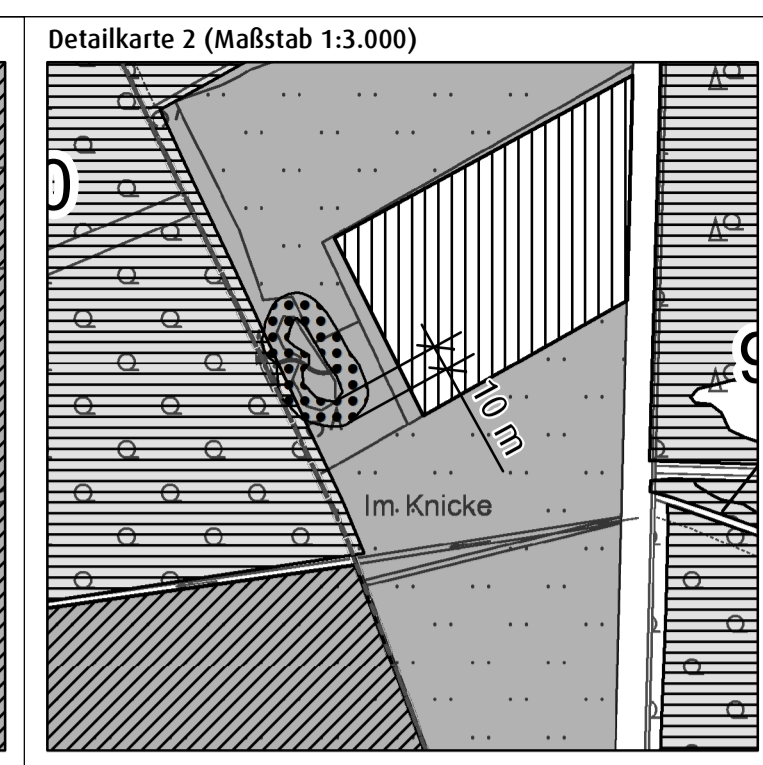
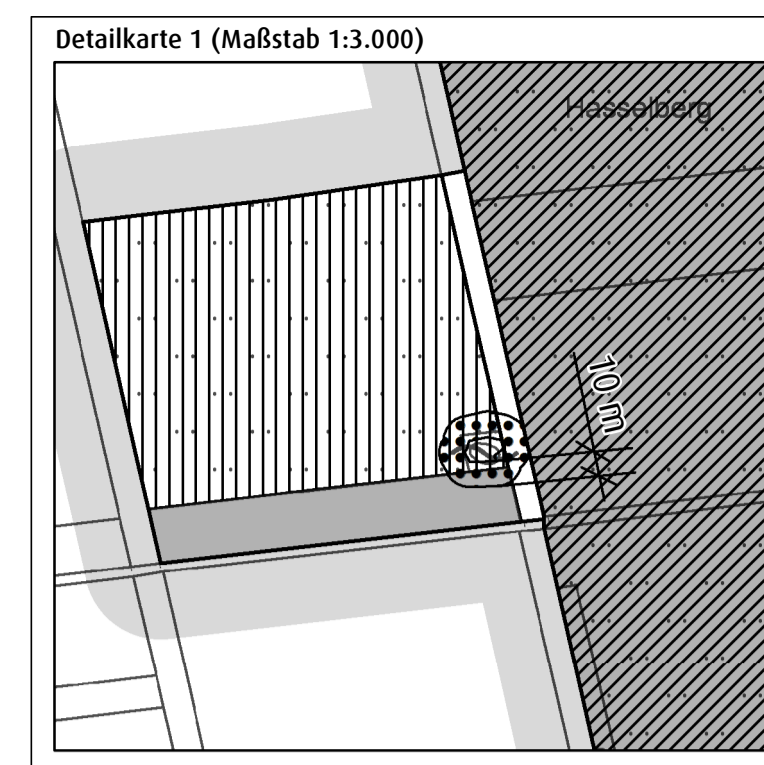
Nutzung



Kartengrundlage:
 Auszug aus den Geobasisdaten der Niedersächsischen Vermessungs- und Katasterverwaltung, © 2017
 Datenquelle:
 Niedersächsischer Landesbetrieb für Wasserwirtschaft, Küsten- und Naturschutz (NLWK), 2017
 Niedersächsische Landesforsten, 2014

Herausgeber:
 Region Hannover
 Der Regionspräsident
 Fachbereich Umwelt - Untere Naturschutzbehörde
 Holtystraße 17
 30171 Hannover

Stand: 08.08.2018
 © Region Hannover



Detailkarte 1

Detailkarte 2

Detailkarte 3

Detailkarte 4

Detailkarte 5

