






**Karte zur Verordnung  
vom 26.02.2019  
über das Naturschutzgebiet  
"Brand"  
NSG-HA 105 / NSG-LÜ 140**

Landkreis Celle  
Samtgemeinde Wathlingen  
Gemarkung Nienhagen


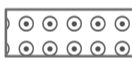



Region Hannover  
Gemeinde Uetze  
Gemarkung Obershagen

**Grenze des Naturschutzgebietes**  
(Die Innenseite des grauen Rasterbandes  
kennzeichnet die Grenze des  
Naturschutzgebietes.)

**Nutzungsauflagen für FFH-Lebensraumtypen  
der Wälder**

-  9110  
gem. § 4 Abs. 4 Nr. 1 bis 12 u. 13b)
-  9130  
gem. § 4 Abs. 4 Nr. 1 bis 12 u. 13b)
-  9160  
gem. § 4 Abs. 4 Nr. 1 bis 12 u. 13a)
-  9190  
gem. § 4 Abs. 4 Nr. 1 bis 12 u. 13a)
-  91E0  
gem. § 4 Abs. 4 Nr. 1 bis 12 u. 13a)

**Nutzungsauflagen für sonstige Flächen**

-  Naturwald  
gem. § 2 Abs. 2 Nr. 2
-  Erlen-Eschen-Sumpfwald  
gem. § 4 Abs. 3 Nr. 9
-  Nährstoffreiche Nasswiese  
gem. § 4 Abs. 2 Nr. 10
-  Kleingewässer  
gem. § 4 Abs. 8
-  Gewässerunterhaltung ohne  
Anzeigespflicht freigestellt  
gem. § 4 Abs. 2 Nr. 7a)

--- Landkreisgrenze

**LANDKREIS CELLE**

**Anlage 2 - Karte zur Verordnung vom 26.02.2019  
über das Naturschutzgebiet "Brand"  
NSG-HA 105 / NSG-LÜ 140**

Landkreis Celle  
Der Landrat

Maßstab 1:5.000

gez. Wiswe

L.S.

