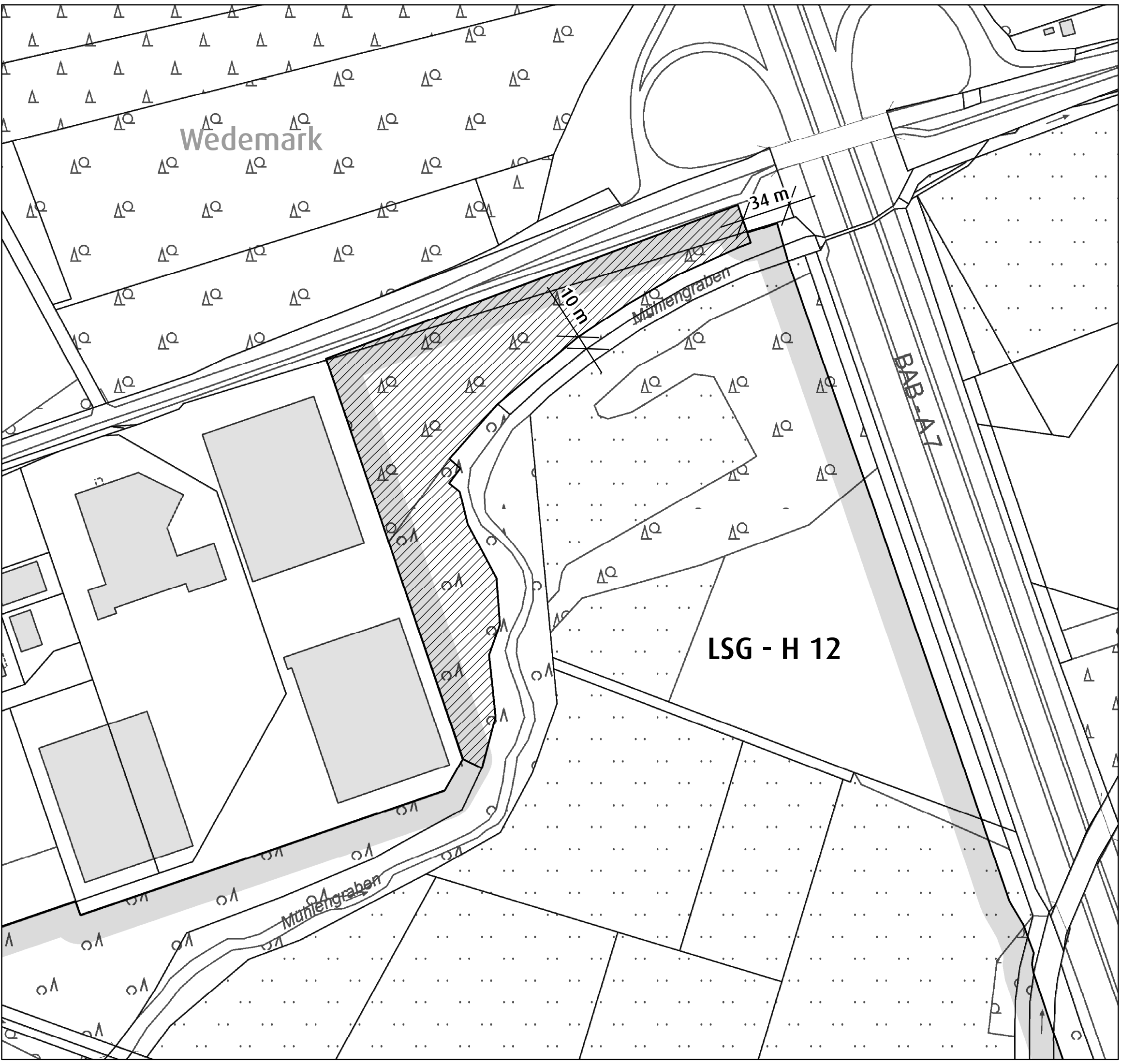
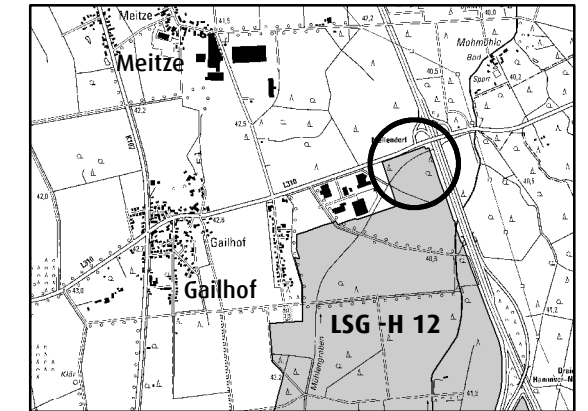


Hannover, den 29.11.2017
 Region Hannover
 Der Regionspräsident
 Hauke Jagau

L.S.

Übersichtskarte, M. 1: 50.000

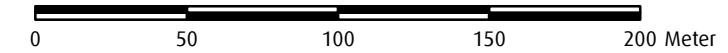


Legende

- Löschungsbereich Ebeling
- Landschaftsschutzgebiet H 12
- Abstand zur Böschungsoberkante Mühlengraben

Anlage 1 zur VI. Änderungsverordnung zur Verordnung zum Schutz des Landschaftsteiles "Wietzel" (LSG-H 12) in der Stadt Langenhagen und den Gemeinden Burgwedel, Isernhagen und Wedemark, Landkreis Hannover vom 29.09.1998 (Abl. LK Hann. Nr. 41/1998 vom 15.10.1998, S. 402)

Maßstab 1:2.500



Kartengrundlage:
 Auszug aus den Geobasisdaten der Niedersächsischen Vermessungs- und Katasterverwaltung, © 2017 LBN

Datenquelle:
 Umweltinformationssystem Region Hannover (2017)

Herausgeber:
 Region Hannover
 Der Regionspräsident
 Fachbereich Umwelt - Untere Naturschutzbehörde
 Höltystraße 17
 30171 Hannover

Stand: 12.07.2017

© Region Hannover

