

# PRODUKTINFORMATION RADWEGE- UND FREIZEITKARTE 1:20 000

[www.opengeodata-hannover.de](http://www.opengeodata-hannover.de)



Landeshauptstadt Hannover

# HANNOVER

# BESCHREIBUNG

Die Radwege- und Freizeitkarte stellt das Radwegenetz, ausgeschilderte Radrouten, Wanderwege und die Gebiete der Naherholung dar. Darüber hinaus sind viele Freizeiteinrichtungen besonders hervorgehoben. Zusätzlich zu den hier als Download verfügbaren Daten kann die gedruckte Ausgabe im Buchhandel und in der Hannover Tourist Information erworben werden.

Herausgeber	Landeshauptstadt Hannover, FB Planen und Stadtentwicklung, Bereich Geoinformation
Veröffentlichungsdatum	04.05.2023
Änderungsdatum	24.02.2023
Aktualisierungszyklus	alle 3 Jahre
Darstellungsgebiet	Stadtgebiet Landeshauptstadt Hannover und Umland
Lagebezugssystem	ETRS89 (UTM), EPSG-Code 25832
Bereitstellung	Rasterdaten: jpeg + jgw (RGB 8 bit) Vektordaten: pdf
Lizenz	Creative Commons Namensnennung 4.0 DE
Ansprechpartner	Servicecenter Geoinformation Fachbereich Planen und Stadtentwicklung der Landeshauptstadt Hannover Rudolf-Hillebrecht-Platz 1 30159 Hannover Tel. (05 11) 1 68 - 4 22 17 Fax (05 11) 1 68 - 4 65 75 E-Mail: <a href="mailto:geoservice@hannover-stadt.de">geoservice@hannover-stadt.de</a> <a href="http://www.opengeodata-hannover.de">www.opengeodata-hannover.de</a>

# LEGENDE

## Zeichenerklärung

	Grenze der Stadt
	Sonstige Gemeindegrenze
	Grenze eines Naturschutz- oder Landschaftsschutzgebietes
	<b>A7/E45</b> Autobahn, Europastraße (für Radfahrer*innen verboten)
	<b>59</b> Nummer der Anschlussstelle
	<b>B3</b> Stadtautobahn, Bundesstraße (für Radfahrer*innen verboten)
	<b>L389</b> Landesstraße, Hauptverkehrsstraße
	<b>K260</b> Kreisstraße, Verkehrsstraße
	Gemeindestraße, öffentliche Straße
	Straßen mit erhöhter Verkehrsdichte
	Fußgängerzone
	Feldweg, Waldweg
	Fußweg, Radweg
	Eisenbahn, Regionalverkehr
	S-Bahn mit Station
	Anschluss-, Güter- u. Rangiergleise
	Stadtbahn oberirdisch mit Haltestelle
	Stadtbahn unterirdisch mit Station
	Endhaltestelle, Bike + Ride
	Seilbahn, Bandstraße
	Hochspannungsleitung
	Deich, Lärmschutzwall

	Polizei
	Krankenhaus
	Post
	Park + Ride
	Öffentlicher Parkplatz
	Parkhaus, Tiefgarage
	Einbahnstraße *)
	Aussichtspunkt
	Denkmal, Hügelgrab
	Naturdenkmal
	Försterei
	Windrad, Windmühle
	Hubschrauberlandeplatz
	Ölpumpe
	Funkmast
	Wasserspiegelhöhe



Wohngebiet  
Industrie- oder Gewerbegebiet



Öffentliches Gebäude  
Öffentliche Toilettenanlage



Wasserlauf über 5m Breite  
Graben unter 5m Breite














**SEELZE** Stadt  
**LIST** Stadtteil  
**Isernhagen** Gemeinde  
**Kirchhorst** Gemeindeteil  
**NSG LSG** Naturschutz- u. Landschaftsschutzgebiet  
**GLB** Geschützter Landschaftsbestandteil

\*) Anmerkung: Die meisten hannoverschen Einbahnstraßen sind durch Beschilderung für Radfahrer\*innen in Gegenrichtung freigegeben. Die in der Karte verzeichneten Einbahnstraßen sind jedoch nur in der dargestellten Richtung zu befahren!

## Radwege und allgemein nutzbare Freizeiteinrichtungen










	Fahrradstation 1 (Stellplatz, Verleih, Wartung, Waschanlage)		Fahrradstation (nur Stellplätze)
	Fahrradstation 2 (Stellplatz, Verleih, Wartung)		Orientierungstafel
	Fahrradwerkstatt oder Reparaturmöglichkeit (inkl. SB-Station)		Trimm-Dich-Pfad, Parcoursport oder Bewegungsparcours (Fitnessgeräte)
	Tourist Information / Info-Center Rathaus		Spielwiese
	Stadtteilkultur		Liegewiese
	Bibliothek, Bücherei, Archiv		Besondere Park- und Grünanlage
	Volkshochschule u. ä.		Bootsverleih
	Museum		Linienschiffahrt
	Theater		Schutzhütte
	Spielpark		Grillplatz
	Indoor-Freizeitpark		Campingplatz
	Sportcenter		Hundeauslauffläche (tlw. jahreszeitlich eingeschränkt)
	Soccerpark		
	Kletterhalle		
	Skaterplatz, Skatehalle, Skatemöglichkeit		
	Tennisanlage (mit Platzvermietung)		
	Eislaufbahn		
	Minigolf		
	Mountainbike-Parcours, BMX		
	Discgolf-Parcours		
	Rodelbahn		
	Freibad, Badesees		
	Hallenbad		
	FKK-Baden		

# LEGENDE

-  Zweirichtungsradweg \* (in beide Richtungen befahrbar), zum Teil auch als kombinierter Geh- und Radweg
-  Einrichtungsradweg \* (straßenbegleitend), zum Teil auch als kombinierter Geh- und Radweg
-  Fahrradstraße
-  Rad fahren auf Wald- und Wirtschaftswegen, in Auswahl (Vorschläge)
-  Steigungen (Pfeile zeigen bergauf)
-  ausgeschilderte Radwanderwege mit zusätzlichen Symbolen oder Zahlen (siehe unten)
-  zugelassene Inline-Skater-Strecke auf Radwegen (überall sonst müssen Inlineskater/-innen Fußwege benutzen)
-  4 ausgeschilderte Laufstrecken (nördliche Eilenriede, südliche Eilenriede, Seelhorst, Maschsee)
-  Wanderweg (Vorschläge, teilweise ausgeschildert, zum Teil auch auf Kombiwegen entlang der Radrouten)
-  Natur-, Kultur- oder Kunstpfad (ausgeschilderte Lehrpfade mit Themenbezug)
-  Wasser-Lehrpfad im Wassergewinnungsgelände Grasdorf

\* Darstellung vorhandener Angebote ohne Aussagen bezüglich einer Benutzungspflicht gemäß StVO.

## Radwanderwege durch Hannover

-  **Leine-Heide-Radweg** 413 km langer Fernradweg von den Leinequellen im thüringischen Eichsfeld durch das Leinebergland und die Lüneburger Heide bis nach Hamburg
-  **MLK** Mittellandkanalroute der Region Hannover (60 km von Wunstorf/Idensen bis Sehnde/Mehrum)
-  **Kulturroute** Hauptrouten 1 (Entlang der Leine, 40 km) u. 9 (Von der Aller an den Mittellandkanal, 53 km)  
Ergänzungsrouten 9c (Nördlich des Mittellandkanals) nach Peine und  
Ergänzungsrouten 9d (Herrenhäuser Gärten und Gedenkstätte Ahlem)
-  **Moorroute** 1. Etappe von Altwarmbüchen nach Bissendorf (30 km)
-  **Julius-Trip-Ring** Rundkurs mit 24 km Länge  
(Maschsee, Ihme, Herrenhäuser Gärten, Steuerndieb, Bischofshol)
-  **Der Grüne Ring** Basisring (80 km)  
3 Außenschleifen (Garbsen-23 km, Sehnde/Laatzen-23 km, Gehrden/Ronnenberg-22 km)  
1 Innenschleife (Mittellandkanal-10 km)
-  **VeloRouten** schnelle, hochwertige Radfahrverbindungen (tlw. i. Aufbau) aus der City in die Außenbezirke
-  **City-Radring** schnelle Umfahrung der Fußgängerzone
-  ausgeschilderte Routen der Landeshauptstadt Hannover



**Routen der Region** 15 Radtouren, die radial vom Nordufer des Maschsees aus ins Umland verlaufen  
(in der Karte wird das Symbol durch die Routennummern ersetzt)

- 1** Regionsroute 1 „Höhenzug voraus“ nach Springe (42 km)
- 2** Regionsroute 2 „Stadt, Land, Deister“ nach Bredenbeck am Deister (22 km)
- 3** Regionsroute 3 „Hinauf, hinab!“ nach Wennigsen (42 km)
- 4** Regionsroute 4 „Raus aufs Land“ nach Barsinhausen (30 km)
- 5** Regionsroute 5 „Offener Kanal“ nach Wunstorf (35 km)
- 6** Regionsroute 6 „Ab ans Meer“ nach Hagenburg (40 km)
- 7** Regionsroute 7 „Immer der Leine nach“ nach Mandelsloh (66 km)
- 8** Regionsroute 8 „Von Fliegern und Moorgeistern“ nach Mellendorf (45 km)
- 9** Regionsroute 9 „Das Rauschen der Wälder“ nach Fuhrberg (35 km)
- 10** Regionsroute 10 „Wald-See-Dorf“ nach Dasselsbruch (37 km)
- 11** Regionsroute 11 „Mehr als Pferd und Spargel“ nach Burgdorf (44 km)
- 12** Regionsroute 12 „Schienenkreuzfahrt“ nach Hämelerwald (34 km)
- 13** Regionsroute 13 „Zum Kalimandscharo“ nach Sehnde (35 km)
- 14** Regionsroute 14 „Weitsicht auf 118 Meter“ nach Oesselse (23 km)
- 15** Regionsroute 15 „Gegen den Strom“ nach Schloss Marienburg (31 km)

# LEGENDE

## Radwanderwege der Landeshauptstadt Hannover

➤ Pfeile weisen auf Ausflugsziele hin

-  **Herrenhäuser Gärten** 7,5 km Länge, teilweise identisch mit Regionsroute 8 (Königsworther Platz, Herrenhäuser Allee, Kleingärten Burg, Vinnhorst)
  - Großer Garten mit Schloss Herrenhausen
  - Berggarten mit SEA LIFE
-  **Mecklenheide** 10 km Länge, teilweise identisch mit Regionsroute 8 (Vinnhorst, Mecklenheideforst, Klosterforst Marienwerder)
  - Kinderwald
  - Stadtpark Garbsen (auf der Außenschleife des Grünen Ringes)
-  **Mittlere Leineau** 10 km Länge, teilweise identisch mit Regionsrouten 5, 6 und 7 (Ihmemündung, Linden-Nord, Letter, Marienwerder, Seelze)
  - Hinüberscher Garten, Kloster Marienwerder
-  **Fösse** 5,5 km Länge, identisch mit Regionsrouten 3 und 4 (Fössemündung, Fössebad, Linden-Mitte, Davenstedt)
  - Bentherr Berg
-  **Mühlenberg** 8 km Länge, teilweise identisch mit Regionsroute 3 (Bentherr Berg, Badenstedt, Mühlenberg, Wettbergen)
-  **Ihme** 11 km Länge, teilweise identisch mit Regionsrouten 2 bis 8 (Ihmemündung, Linden-Nord, Maschsee, Ricklinger Teiche, Ricklingen, Wettbergen)
  - Sportpark
-  **Maschsee** 6,5 km Länge, Rundkurs um den Maschsee (Nordufer, Rudolf-v.-Bennigsen-Ufer, Strandbad, Karl-Thiele-Weg, Pänner-Garbe-Weg)
  - Maschpark und Neues Rathaus
-  **Südliche Leineau** 3,5 km Länge bis Stadtgrenze, teilweise identisch mit Regionsroute 15 (Maschsee, Leineinsel, Wiehbergpark, Leinemasch Wüffel)
  - Wiesendachhaus und Vogelschutzstation
  - NABU Naturschutzzentrum Alte Feuerwache (Laatzen-Grasdorf)
  - Wasserlehrpfad im Wassergewinnungsgelände Grasdorf
-  **Eilenriede** 6,5 km Länge, teilweise identisch mit Regionsrouten 12 bis 14 (Maschsee, Eilenriede-Süd, Bischofshol, Kleefeld, Eilenriede-Nord)
  - Waldstation Eilenriede
-  **Seelhorst** 9,5 km Länge, teilweise identisch mit Regionsroute 14 (Eilenriede-Süd, Seelhorst, Bemeroode, Kronsberg, Gaim, Mittellandkanal)
-  **Tiergarten** 9 km Länge, teilweise identisch mit Regionsrouten 12 und 13 (Eilenriede-Süd, Hermann-Löns-Park, Tiergarten, Anderten, Misburg)
  - Anderter Schleuse
-  **Kronsberg** 8,5 km Länge, teilweise identisch mit Regionsroute 14 (Mittellandkanal, Gaim, Wülferode, Bockmerholz)
  - EXPO-Park Süd
-  **Mittellandkanal** a: 4 km Länge (Alt-Vinnhorst, Yachthafen Hannover-List)  
b: 9,5 km Länge, tlw. identisch mit Regionsroute 13 (Groß-Buchholz, Anderten, Gaim)
  - Anderter Schleuse
-  **Schiffgraben** 10,5 km Länge, teilweise identisch mit Regionsrouten 10 und 11 (Neues Haus, Eilenriede-Nord, Groß-Buchholz, Lahe, Altwarmbüchener See)
  - Erlebnis-Zoo Hannover
  - Misburger Wald
-  **Wietze** 8,5 km Länge (Langenhagen, Isernhagen-Süd, Laher Wiesen, Lahe)
  - Altwarmbüchener See
  - Misburger Wald
-  **Silbersee** 9,5 km Länge, identisch mit Regionsroute 9 (Neues Haus, Eilenriede-Nord, List, Vahrenheide, Silbersee, Pferderennbahn Neue Bult)
  - Stadtpark Langenhagen
  - Wietzpark