










Schulwegplan

Grundschule Tiefenriede

-  Ampelanlage
-  Zebrastreifen
-  Achtung, erhöhte Aufmerksamkeit
-  Fußgänger-schutzinsel
-  Buslinie / Haltestelle
-  Stadtbahnlinie / Hst.
-  Grundschulbezirk der GS Tiefenriede
-  Grundschulbezirksanteil von H.-W.-Olbers-GS
-  50-km/h-Zonen, Querung nur an gesicherten Überwegen

Kartengrundlage: Stadtkarte Hannover 1 : 20 000
© Landeshauptstadt Hannover, Geoinformation 2024

0 200 400
Meter

