










Schulwegplan

Grundschule Am Lindener Markt

<ul style="list-style-type: none">  Ampelanlage  Zebrastreifen  Achtung, erhöhte Aufmerksamkeit  Fußgänger-schutzinsel 	<ul style="list-style-type: none">  Buslinie / Haltestelle  Stadtbahnlinie / Hst.  Grundschulbezirk  50 -km/h-Zonen, Querung nur an gesicherten Überwegen
--	---



0 100 200 300 Meter

Kartengrundlage: Stadtkarte Hannover 1 : 20 000
 © Landeshauptstadt Hannover, Geoinformation 2024