




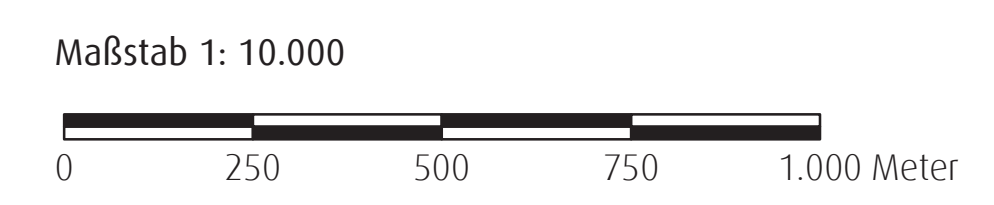


Legende

-  Naturschutzgebiet HA 154 (gemäß §1 Abs. 3)
-  Fläche zur Umsetzung der FFH-Richtlinie
-  Weg (gemäß §4 Abs. 3)
-  Beobachtungspunkte
-  Gemeindegrenze

Anlage 1b zur Verordnung zur Neuausweisung  
des Naturschutzgebietes "Totes Moor" (NSG-HA 154)  
in den Städten Neustadt a. Rbge. und Wunstorf  
in der Region Hannover



Kartengrundlage:  
Auszug aus den Geobasisdaten der Niedersächsischen Vermessungs-  
und Katasterverwaltung, © 2012 Landesamt für Geoinformation und  
Landentwicklung Niedersachsen 

Datenquelle:  
Planungsgruppe Landespflege, 2014

Herausgeber:  
Region Hannover  
Der Regionspräsident  
Fachbereich Umwelt - Untere Naturschutzbehörde  
Höltzstr. 17  
30171 Hannover

Stand: 09.03.2016

© Region Hannover

