





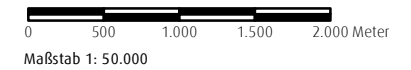



Legende

-  Landschaftsschutzgebiet H 47
-  Naturschutzgebiet
-  Umsetzung FFH-Gebiet "Erse"
-  Sonstige FFH-Gebiete
-  Landschaftsschutzgebiet
-  Grenze der Region Hannover

Anlage 2 Karte zur Verordnung über die Ausweisung des Landschaftsschutzgebietes "Ersetal" LSG-H 47 in der Gemeinde Uetze, Region Hannover, und in der Gemeinde Meinersen, Landkreis Gifhorn

Übersichtsplan



Kartengrundlage: Auszug aus den Geobasisdaten der Niedersächsischen Vermessungs- und Katasterverwaltung, © 2013 Landesamt für Geoinformation und Landesvermessung Niedersachsen (LGLN) 

Datenquelle FFH-Gebiet: Niedersächsischer Landesbetrieb für Wasserwirtschaft, Küsten- und Naturschutz 

Herausgeber:
Region Hannover
Der Regionspräsident
Fachbereich Umwelt - Untere Naturschutzbehörde
Höltzstr. 17
30171 Hannover

Stand: Oktober 2015

© Region Hannover

