


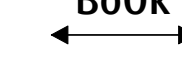
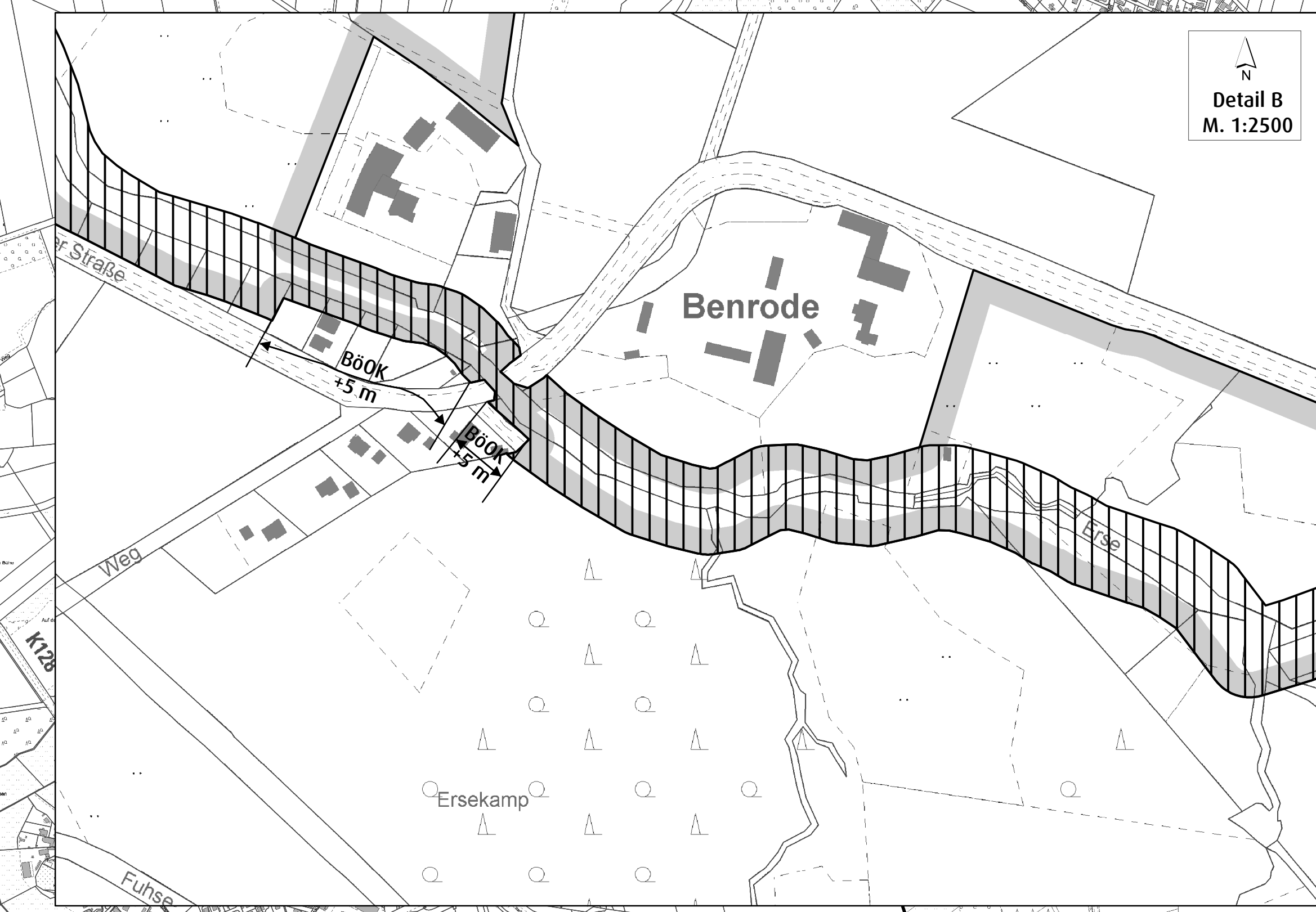
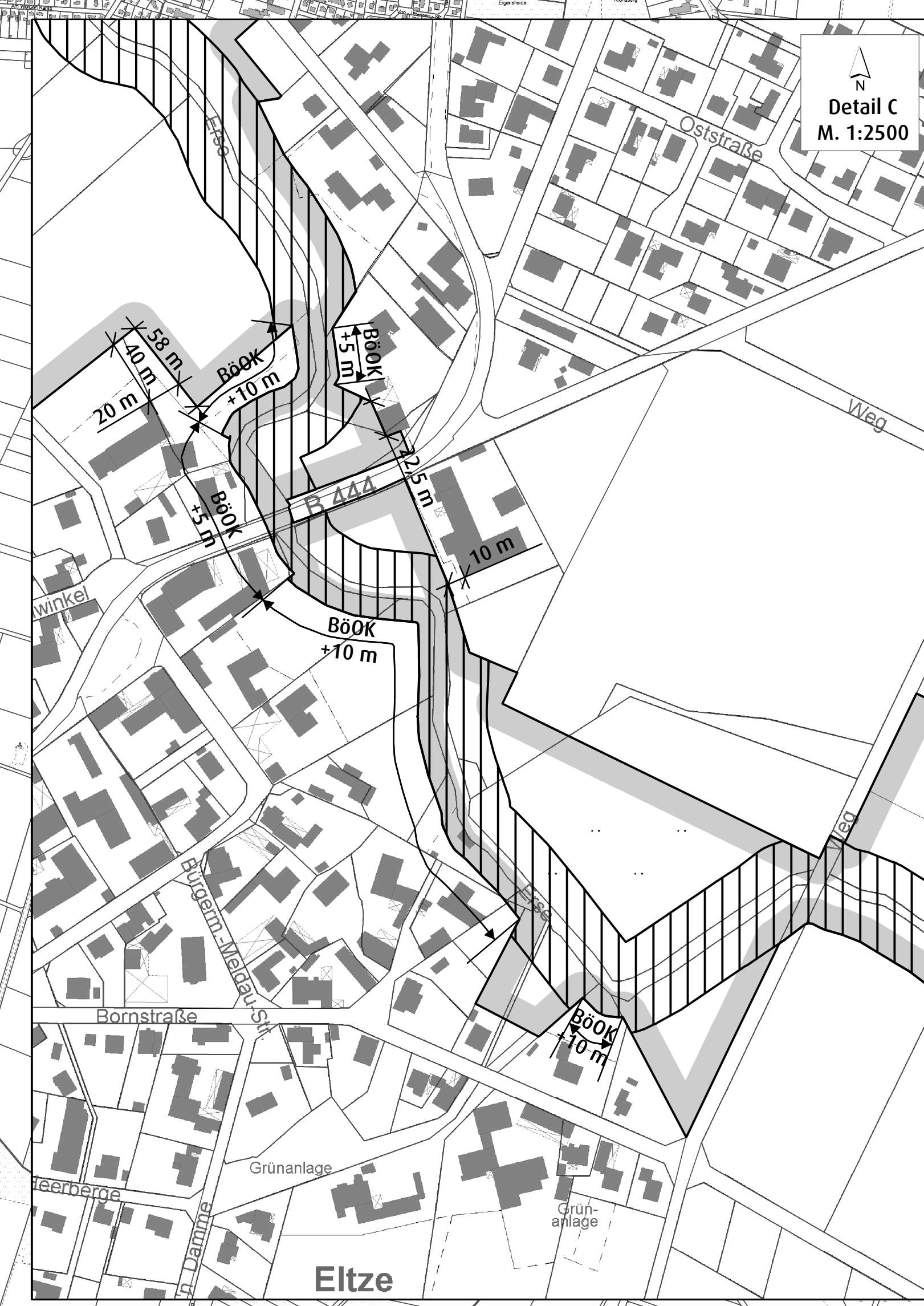
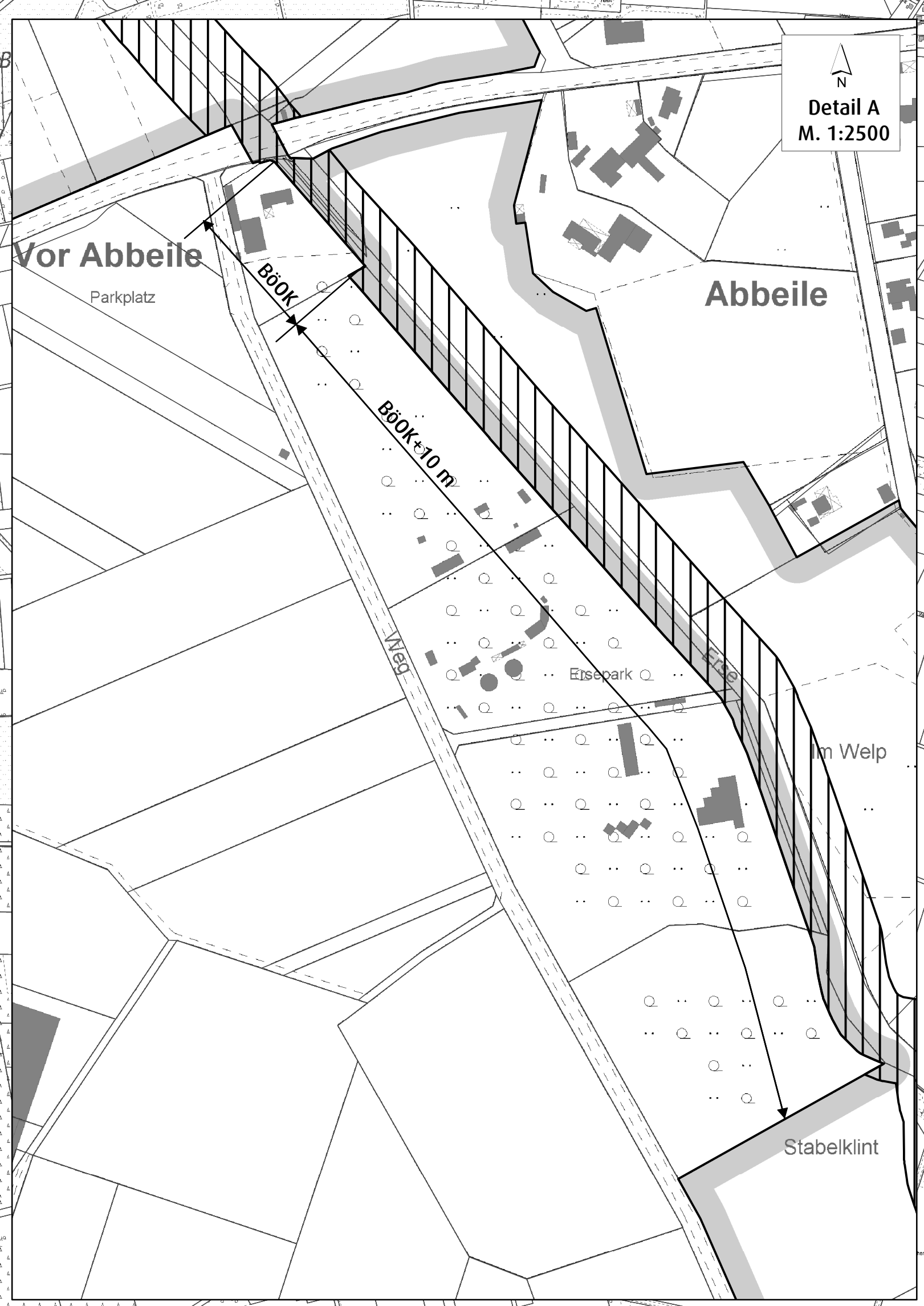
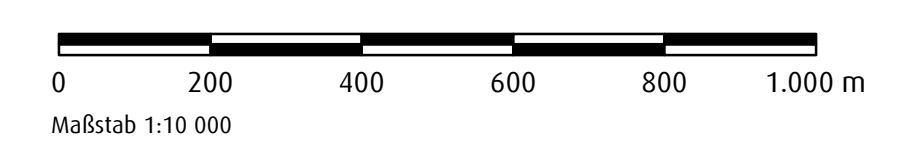




- Legende**
-  Landschaftsschutzgebiet H 47
 -  Umsetzungsfläche, FFH-Gebiet "Erse"
 -  Grenze der Region Hannover
 -  Böök
Grenzverlauf im Abstand von ... Metern von der Böschungsoberkante des Gewässers



Anlage 1
Karte zur Verordnung über die Ausweisung
des Landschaftsschutzgebietes
"Ersetal" LSG-H 47
in der Gemeinde Uetze, Region Hannover, und
in der Gemeinde Meinersen, Landkreis Gifhorn



Kartengrundlage:
Auszug aus den Geobasisdaten der Niedersächsischen Vermessungs- und Katasterverwaltung,
© 2013 Landesamt für Geoinformation und Landesvermessung Niedersachsen (LGN)
Datenquelle FFH-Gebiet:
Niedersächsischer Landesbetrieb für Wasserwirtschaft, Küsten- und Naturschutz
Herausgeber:
Region Hannover
Der Regionalpräsident
Fachbereich Umwelt - Untere Naturschutzbehörde
Hilfsstr. 17
30171 Hannover
Stand: 08.10.2015
© Region Hannover

