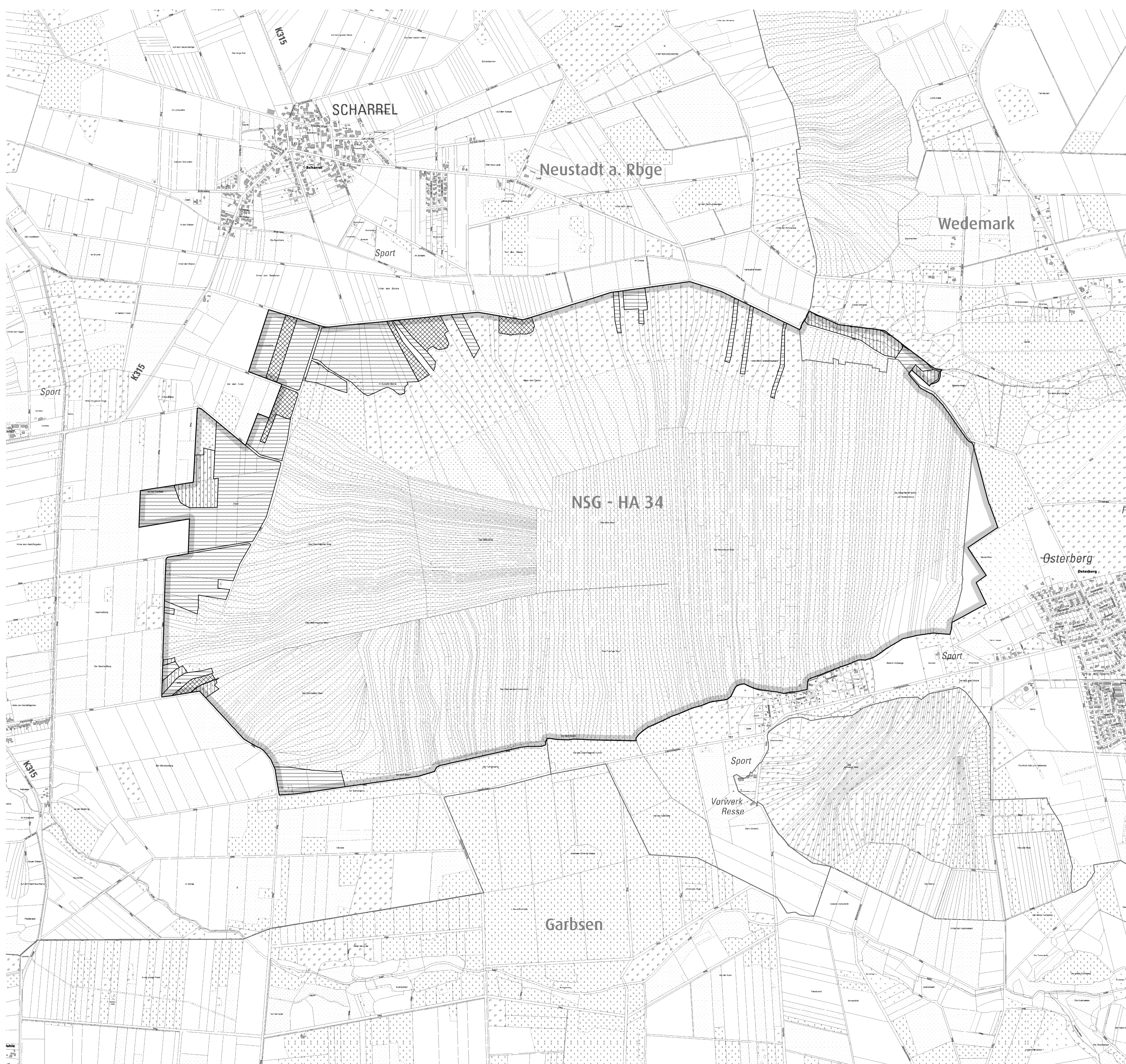



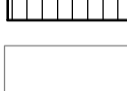




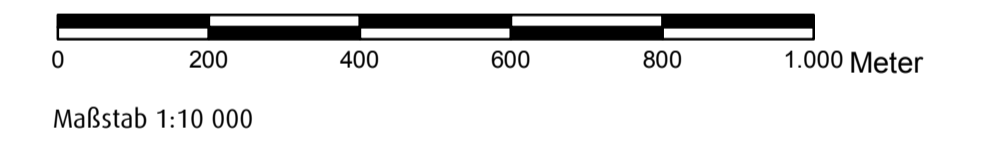
Hannover, den 26.03.2015
 Region Hannover
 Der Regionspräsident
 Hauke Jagau L.S.



Legende

-  Naturschutzgebiet HA 34
-  Dauergrünland
-  Acker
-  Wald
-  Ungenutzte Fläche
-  Gemeindegrenze

**Karte zur I. Änderungsverordnung
 zur Verordnung über das Naturschutzgebiet
 "Otternhagener Moor" NSG - HA 34 in der
 Stadt Neustadt a. Rbge. und der Gemeinde Wedemark**



Kartengrundlage:
 Auszug aus den Geobasisdaten der Niedersächsischen Vermessungs- und Katasterverwaltung,
 © 2014 Landesamt für Geoinformation und Landesvermessung Niedersachsen (LGLN)

Datenquelle:
 Verordnung zum Naturschutzgebiet HA 34

Herausgeber:
 Region Hannover
 Der Regionspräsident
 Fachbereich Umwelt - Untere Naturschutzbehörde
 Höltystr. 17
 30171 Hannover

Stand: Juli 2014

© Region Hannover

