


## Bodenregion Flusslandschaften

 Auen und Niederterrassen

## Bodenregion Geest

 Talsandniederungen und Urstromtäler

 Geestplatten und Endmoränen

## Bodenregion Bergvorland

 Bördenvorland

 Lössbörde


## Bodenregion Bergland

 Lößbecken

 Höhenzüge

## Sonstiges

 Anthropogen überprägte Gebiete (ohne pedoregionale Zuordnung)

 keine Angaben

 Naturräumliche Regionen

 Naturräume

 Naturräumliche Einheiten

**623.3** Nummer der naturräumlichen Einheit

 Stadt-/Gemeindegrenze


 Landkreisgrenze

 Grenze der Region Hannover

## Landschaftsrahmenplan Arbeitskarte 3.4 – Bodenregionen und Bodengroßlandschaften

Datenquelle:  
Bodenübersichtskarte 1:50.000 (BÜK50N) (LBEG 2007)

Kartengrundlage:  
DTK200 © GeoBasis-DE / BKG 2013  
(Bundesamt für Kartographie und Geodäsie)

  
0 2,5 5 7,5 10 12,5 Kilometer  
Maßstab 1:250.000

Herausgeber:  
Region Hannover – Der Regionspräsident  
Fachbereich Umwelt – Untere Naturschutzbehörde  
© Region Hannover 2013 (Stand 08.05.2013)