








Legende

-  Fläche zur Umsetzung der FFH-Richtlinie (FFH Gebiet Nr. 3421-301)
-  Naturschutzgebiet HA 114 (innere schwarze Linie mit grauem Rasterband)
- Lebensraumtypen (LRT)**
 -  LRT 3160 Dystrophe Seen und Teiche
 -  LRT 7120 Noch renaturierungsfähige degradierte Hochmoore
 -  LRT 91D0 Moorwälder
-  Forstwirtschaftsflächen (§ 5 Abs. 3)
-  Dauergrünland (§ 5 Abs. 4)

Anlage zur Verordnung über das Naturschutzgebiet "Bieförthmoor" in der Stadt Neustadt am Rübenberge, Region Hannover (NSG - HA 114)

maßgebliche Karte



Kartengrundlage:
 Auszug aus den Geobasisdaten der Niedersächsischen Vermessungs- und Katasterverwaltung, © 2017 LBLN

Datenquelle:
 Umweltinformationssystem Region Hannover (2018) NLWKN (2010/2011)

Herausgeber:
 Region Hannover
 Der Regionspräsident
 Fachbereich Umwelt - Untere Naturschutzbehörde
 Höltystraße 17
 30171 Hannover

