

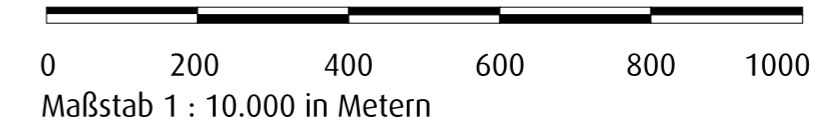


LSG-H55

**Anlage zur I. Änderungsverordnung  
der Verordnung zum Schutz des Landschaftsteiles  
»Blankes Moor« LSG - H 55  
Gemeinde Wedemark und Stadt Neustadt a. Rbge.  
Maßstab 1 : 10.000**

**Legende**

-  Freistellung für privilegierte Bauvorhaben der Landwirtschaft
-  Grenze des Landschaftsschutzgebietes



Kartengrundlage/Quelle:  
Auszug aus den Geobasisdaten der Niedersächsischen Vermessungs- und Katasterverwaltung

© 2008  

Datenquelle:  
Verordnung zum Landschaftsschutzgebiet H 55  
Herausgeber:  
Region Hannover, der Regionspräsident  
Fachbereich Umwelt, Untere Naturschutzbehörde, Team 36.05  
Bearb.: G. Wendland, S. Dettmer, G. Fortner  
Höltystr. 17, 30171 Hannover

Stand: Februar 2008

© Region Hannover 