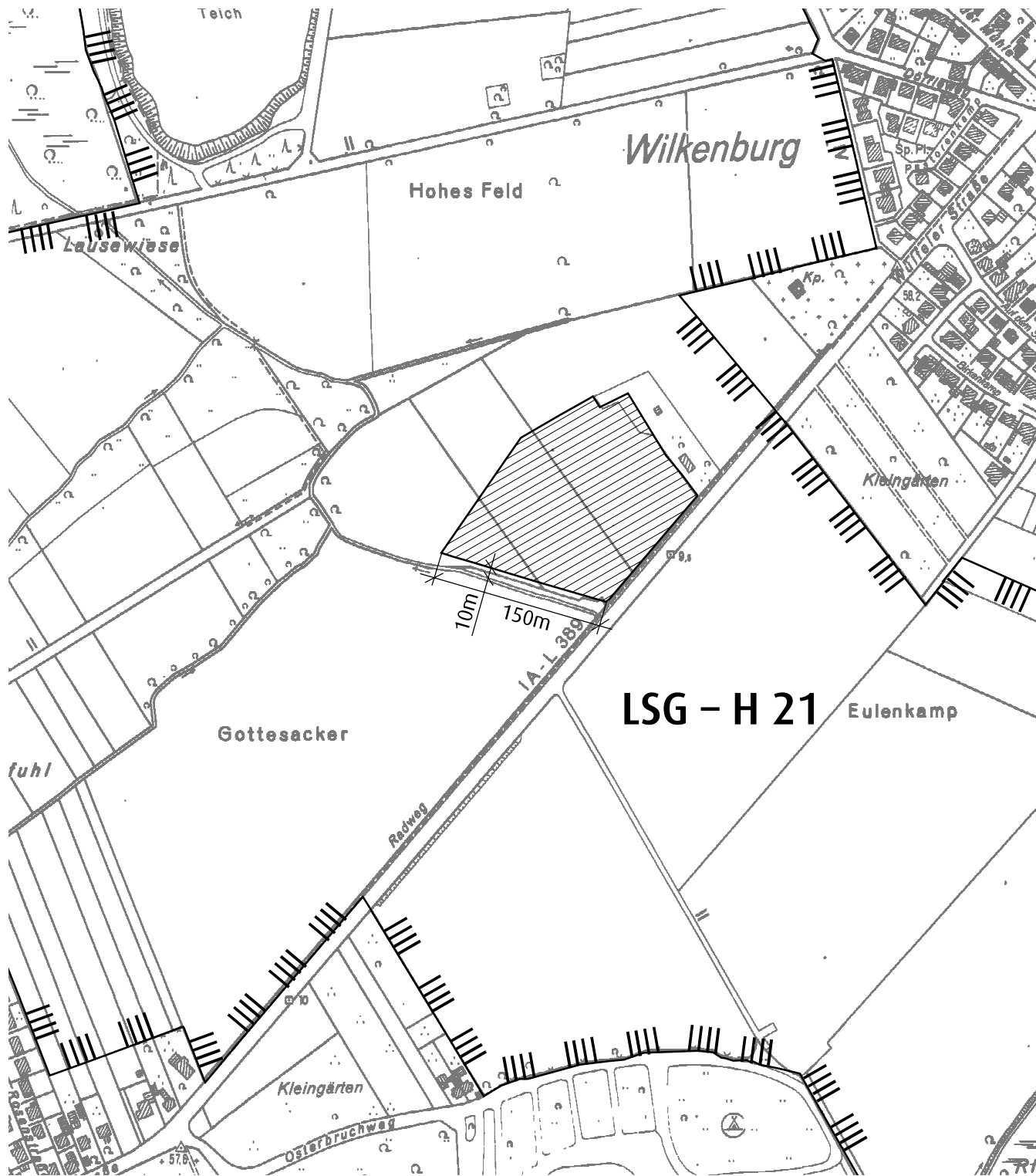






Region Hannover



Legende

-  Landschaftsschutzgebiet H 21
-  Von den Verboten und Geboten der Landschaftsschutzgebietsverordnung freigestellte Fläche zu Durchführung von reitsportlichen Veranstaltungen auf dem Flurstück 2/3 der Flur 2 in der Gemarkung Wilkenburg

Anlage B zur II. Änderungsverordnung zur Verordnung zum Schutz des Landschaftsschutzgebietes »Obere Leine« LSG – H 21



Kartengrundlage:
DGK5-Daten der LGN – Landesvermessung + Geobasisinformation Niedersachsen
ALK-Grundrissdaten der VKB – Vermessungs- und Katasterbehörde Hannover

Datenquelle:
Verordnung zum Landschaftsschutzgebiet H 21

Herausgeber:
Region Hannover
Der Regionspräsident
Fachbereich Umwelt
Untere Naturschutzbehörde, Team 36.04/36.05
Bearb.: W. Fiedler, G. Fortner, J. Otte
Höltzstr. 17
30171 Hannover

Stand: November 2005

Diese Karte ist gesetzlich geschützt.
Vervielfältigung nur mit Erlaubnis des Herausgebers.
Als Vervielfältigung gelten z. B. Nachdruck, Fotokopie, Mikroverfilmung,
Digitalisierung, Scannen sowie Speicherung auf Datenträger.

© Region Hannover

