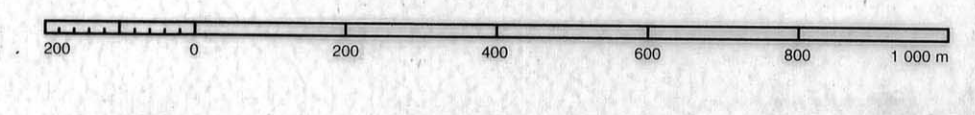





LSG-H 16

Anlage zur Verordnung über die Ausweisung des Landschaftsschutzgebietes „Burgdorfer Holz“ LSG - H 16

Stadt Burgdorf, Stadt Lehrte, Gemeinde Uetze

Maßstab 1 : 10 000



-  Grenze Landschaftsschutzgebiet
-  Grünland mit absolutem Umbruchverbot
-  Kreisgrenze

Blatt 1

Bearbeiter: U. Kramer
G. Fortner

Datum: Mai 98

LANDKREIS HANNOVER
- Amt für Naturschutz -

Zusammengefügt aus verkleinerten Blättern der Deutschen Grundkarte (DGK 5) im Maßstab 1:10.000. Diese Karte ist urheberrechtlich geschützt. Vervielfältigung nicht gestattet.
Vertriebfähig mit Erlaubnis der Herausgeber der DGK 5:
Katasteramt Hannover - A1 1346/90 vom 12.06.90
- A1 1426/93 vom 13.07.93
Katasteramt Celle - A 2958/86 vom 31.10.86