

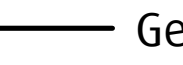
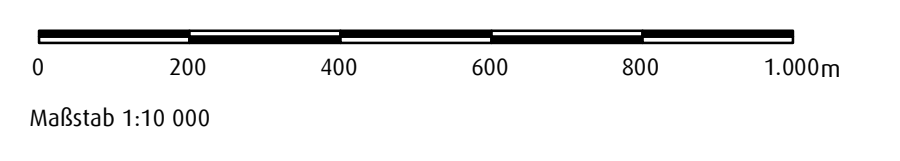





- Legende**
-  Landschaftsschutzgebiet H 11
 -  Grünlandumbruchverbot
 -  Gemeindegrenzen

Karte zur Verordnung über das Landschaftsschutzgebiet "Obere Wietze" LSG-H 11 Stadt Hannover, Gemeinde Isernhagen



Kartengrundlage:
 Auszug aus den Geobasisdaten der Niedersächsischen Vermessungs- und Katasterverwaltung,
 © 2011 Landesamt für Geoinformation und Landentwicklung Niedersachsen (LIGN) 
 Datenguelle:
 Planungsgruppe Landschaftspflege, 2010
 Herausgeber:
 Region Hannover
 Dez. Regionaldirektor
 Fachbereich Umwelt - Untere Naturschutzbehörde
 Wölfski 17
 39171 Hannover
 Stand: 11.12.2014
 © Region Hannover

