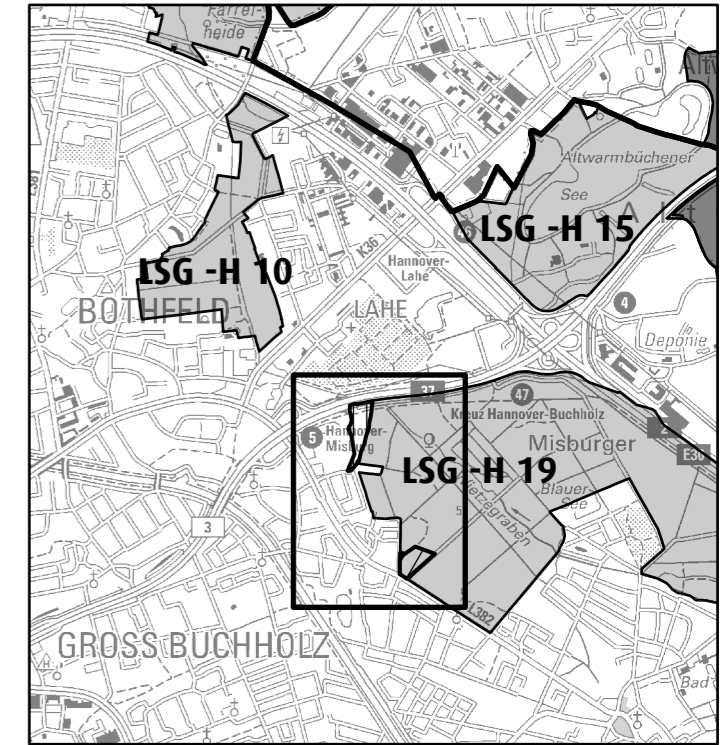





Übersichtskarte, M. 1: 50.000



ENTWURF - Externe Beteiligung

Legende

-  Landschaftsschutzgebiet LSG - H 19
-  Erweiterungsbereich
-  Löschungsbereich

Anlage 1 zur II. Änderungsverordnung zur Verordnung zum Schutz des Landschaftsteiles „Altwarmbüchener Moor – Ahltener Wald“ (Landeshauptstadt Hannover, Landkreise Hannover und Burgdorf), Landschaftsschutzgebiet Nr. 19., vom 20. Juni 1969. (Nds. Ministerialblatt Nr. 9/1970, S. 221)



Kartengrundlage:
© GeoBasis-DE/LGLN (2023/2020)
LGLN

Datenquelle:
Umweltinformationssystem Region Hannover (2024)

Herausgeber:
Region Hannover
Der Regionspräsident
Fachbereich Umwelt - Untere Naturschutzbehörde
Hildesheimer Straße 20
30169 Hannover

Stand: 04.02.2025

© Region Hannover

