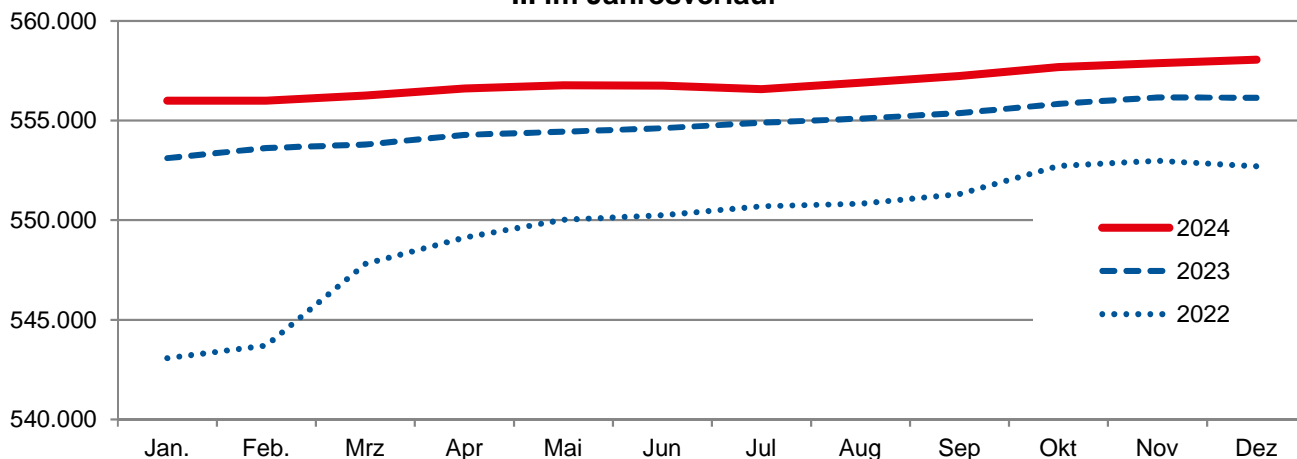


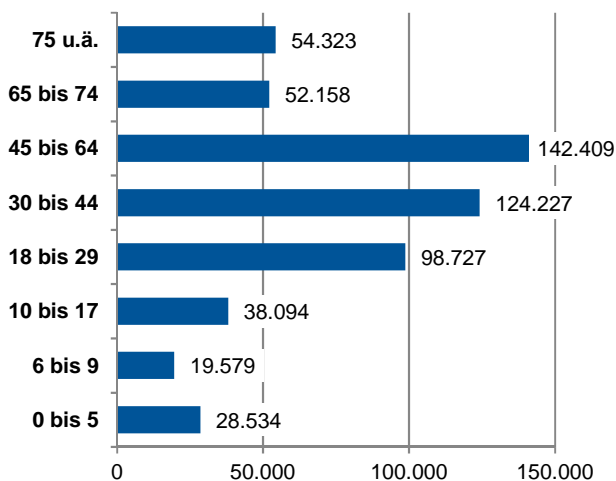
## Bevölkerungsbestand in der Landeshauptstadt Hannover

Bevölkerung am Ort der Hauptwohnung		31. Dezember 2024			
		Insgesamt	in Prozent	Veränderung zum Vorjahr	
				absolut	in Prozent
<b>insgesamt</b>		558.051	100,0	1.912	0,3
<b>davon</b>	weiblich	282.526	50,6	394	0,1
	männlich	275.525	49,4	1.518	0,6
<b>davon</b>	deutsch	430.613	77,2	-1.119	-0,3
	ausländisch	127.438	22,8	3.031	2,4
<b>darunter</b>	Personen mit familiärem Migrationshintergrund	241.433	43,3	5.648	2,4
<b>davon</b>	unter 18 Jahre	86.207	15,4	-437	-0,5
	18 bis 59 Jahre	329.407	59,0	185	0,1
	60 Jahre und älter	142.437	25,5	2.164	1,5
Wohnberechtigte Bevölkerung		568.112	-	1.124	0,2
Bevölkerung am Ort der Nebenwohnung		10.061	-	-788	-7,3

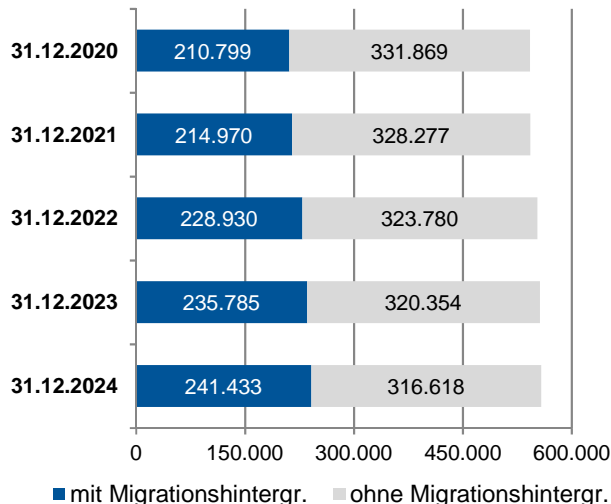
Bevölkerung am Ort der Hauptwohnung ...  
 ... im Jahresverlauf



... nach Altersgruppen  
 (31. Dezember 2024)



... mit und ohne familiären  
 Migrationshintergrund



Hinweis: Seit Dezember 2023 werden die Bevölkerungszahlen nach einer einmonatigen Wartezeit aufbereitet. Dadurch werden auch nachträglich bearbeitete Meldevorgänge berücksichtigt und somit eine höhere Vollständigkeit der Meldedaten erreicht.  
 Die Geschlechtsausprägungen "divers" und "ohne Angabe" werden den Ausprägungen "weiblich" und "männlich" zugeordnet.

## Bevölkerung am Ort der Hauptwohnung nach Stadtbezirken und Stadtteilen

Landeshauptstadt Hannover Stadtbezirke mit Stadtteilen	Bevölkerung am Ort der Hauptwohnung am 31. Dezember 2024					
	insgesamt	darunter				
		im Alter von		weiblich	mit familiären Migrationshintergrund	
		unter 18 Jahren	60 Jahre und älter		insgesamt	darunter Ausländer*innen
1	2	3	4	5	6	
<b>Landeshauptstadt Hannover</b>	<b>558.051</b>	<b>86.207</b>	<b>142.437</b>	<b>282.526</b>	<b>241.433</b>	<b>127.438</b>
<b>01 Mitte</b>	<b>38.873</b>	<b>4.237</b>	<b>8.097</b>	<b>19.115</b>	<b>15.323</b>	<b>9.264</b>
01 Mitte	11.710	1.022	2.086	5.361	6.161	4.140
02 Calenberger Neustadt	7.738	793	1.353	3.715	3.087	1.963
08 Zoo	5.057	713	1.451	2.692	1.345	649
09 Oststadt	14.368	1.709	3.207	7.347	4.730	2.512
<b>02 Vahrenwald-List</b>	<b>72.264</b>	<b>9.900</b>	<b>16.964</b>	<b>37.162</b>	<b>28.030</b>	<b>14.177</b>
10 List	46.797	6.724	11.155	24.506	15.542	7.499
11 Vahrenwald	25.467	3.176	5.809	12.656	12.488	6.678
<b>03 Bothfeld-Vahrenheide</b>	<b>50.967</b>	<b>9.906</b>	<b>15.499</b>	<b>26.108</b>	<b>25.506</b>	<b>12.235</b>
12 Vahrenheide	10.154	2.234	2.476	5.125	7.506	3.961
21 Sahlkamp	14.246	3.131	3.996	7.191	9.052	4.655
22 Bothfeld	21.210	3.525	7.339	11.131	7.065	2.828
24 Lahe	2.336	463	605	1.125	1.067	531
48 Isernhagen-Süd	3.021	553	1.083	1.536	816	260
<b>04 Buchholz-Kleefeld</b>	<b>48.489</b>	<b>8.099</b>	<b>13.535</b>	<b>25.315</b>	<b>22.215</b>	<b>12.076</b>
25 Groß-Buchholz	29.943	5.242	8.262	15.549	15.246	8.503
26 Kleefeld	13.290	1.977	3.294	6.958	5.179	2.719
27 Heideviertel	5.256	880	1.979	2.808	1.790	854
<b>05 Misburg-Anderten</b>	<b>35.095</b>	<b>5.971</b>	<b>10.489</b>	<b>17.785</b>	<b>14.674</b>	<b>6.914</b>
50 Misburg-Nord	24.144	4.160	7.214	12.316	10.234	4.647
51 Misburg-Süd	2.898	510	783	1.374	1.277	702
52 Anderten	8.053	1.301	2.492	4.095	3.163	1.565
<b>06 Kirchrode-Bemerode-Wülferode</b>	<b>35.189</b>	<b>6.795</b>	<b>9.803</b>	<b>18.301</b>	<b>14.320</b>	<b>6.166</b>
28 Kirchrode	12.224	2.194	4.247	6.487	3.218	1.257
47 Bemerode	21.966	4.400	5.257	11.312	10.876	4.863
53 Wülferode	999	201	299	502	226	46
<b>07 Südstadt-Bult</b>	<b>44.674</b>	<b>5.364</b>	<b>9.913</b>	<b>23.485</b>	<b>12.239</b>	<b>5.942</b>
04 Südstadt	41.393	4.909	9.038	21.747	11.041	5.174
07 Bult	3.281	455	875	1.738	1.198	768
<b>08 Döhren-Wülfel</b>	<b>35.307</b>	<b>5.271</b>	<b>10.157</b>	<b>18.080</b>	<b>13.598</b>	<b>7.031</b>
05 Waldhausen	2.248	366	686	1.193	598	275
06 Waldheim	1.782	264	683	893	280	106
29 Döhren	13.563	1.608	4.042	7.182	4.307	2.116
30 Seelhorst	3.599	676	994	1.821	903	315
31 Wülfel	4.436	682	1.131	2.245	2.052	1.186
32 Mittelfeld	9.679	1.675	2.621	4.746	5.458	3.033
<b>09 Ricklingen</b>	<b>46.056</b>	<b>7.945</b>	<b>13.275</b>	<b>23.261</b>	<b>22.803</b>	<b>12.166</b>
39 Bornum	1.446	314	351	723	872	437
40 Ricklingen	13.120	1.566	3.603	6.465	6.114	3.783
41 Oberricklingen	10.855	1.772	3.166	5.402	4.563	2.472
42 Mühlenberg	7.560	1.965	1.701	3.749	6.141	3.892
43 Wettbergen	13.075	2.328	4.454	6.922	5.113	1.582
<b>10 Linden-Limmer</b>	<b>45.240</b>	<b>6.101</b>	<b>9.075</b>	<b>22.055</b>	<b>18.677</b>	<b>11.132</b>
33 Linden-Nord	16.125	1.874	3.226	7.881	5.967	3.336
34 Linden-Mitte	12.117	1.738	2.438	5.847	4.339	2.549
35 Linden-Süd	10.033	1.514	1.897	4.887	5.532	3.623
36 Limmer	6.965	975	1.514	3.440	2.839	1.624
<b>11 Ahlem-Badenstedt-Davenstedt</b>	<b>34.302</b>	<b>6.126</b>	<b>9.980</b>	<b>17.374</b>	<b>16.078</b>	<b>7.891</b>
37 Davenstedt	10.733	1.852	3.695	5.564	4.693	2.102
38 Badenstedt	12.278	2.222	3.481	6.222	5.734	3.112
44 Ahlem	11.291	2.052	2.804	5.588	5.651	2.677
<b>12 Herrenhausen-Stöcken</b>	<b>38.199</b>	<b>5.851</b>	<b>9.254</b>	<b>18.695</b>	<b>20.844</b>	<b>11.893</b>
14 Herrenhausen	8.607	1.013	1.800	4.098	4.366	2.884
15 Burg	4.029	560	1.246	2.031	1.588	771
16 Leinhausen	3.721	689	802	1.821	2.169	1.263
17/20 Ledeburg/Nordhafen	6.390	1.161	1.612	3.090	3.290	1.797
18 Stöcken	12.973	1.976	3.133	6.420	7.980	4.470
19 Marienwerder	2.479	452	661	1.235	1.451	708
<b>13 Nord</b>	<b>33.396</b>	<b>4.641</b>	<b>6.396</b>	<b>15.790</b>	<b>17.126</b>	<b>10.551</b>
03 Nordstadt	18.012	2.106	2.984	8.521	8.044	5.095
13 Hainholz	8.030	1.214	1.499	3.672	5.302	3.414
45/49 Vinnhorst/Brink-Hafen	7.354	1.321	1.913	3.597	3.780	2.042